























## WEGWIJZER & UURROOSTER / ITINÉRAIRE & HORAIRE / TRACK & SCHEDULE




km +	km -		straat / rue	40 km/h	45 km/h
<b>OOST-VLAANDEREN</b>					
		<b>Bord</b>	<b>helling trein</b>	<b>BRAKEL</b>	
0	5,4		Marktplein	12:15	12:15
0,1	5,3		Serpentestraat	12:15	12:15
0,1	5,3		Wielendaalstraat	12:15	12:15
0,3	5,1	 	Driehoekstraat	12:15	12:15
1,0	4,4		Watermolenstraat	12:16	12:16
1,3	4,1		Beekstraat	12:16	12:16
1,4	4,0		Brusselsestraat	12:17	12:16
1,5	3,9		Rondweg - N8C	12:19	12:18
2,8	2,6		Geraardsbergsestraat - N493	12:21	12:20
3,8	1,6		Steenweg - N493	12:22	12:21
5,4	0,0		Steenweg - N493	12:25	12:24
<b>OFFICIELE START - DEPART OFFICIEL</b>					
0,0	199,6		Steenweg - N493	12:25	12:23
<b>GERAARDSBERGEN</b>					
1,1	198,5		Oudenaardsestraat - N493	12:26	12:24
6,2	193,4		Astridlaan - N42	12:34	12:31
6,8	192,8		 2 - Zonnebloemstraat - N495	12:35	12:32
7,6	192,0	 	Zonnebloemstraat - N495	12:36	12:33
8,5	191,1		 Edingseweg - N495A - <b>Spoorweg / Chemin de fer</b>	12:37	12:34
<b>VLAAMS BRABANT</b>					
<b>BEVER</b>					
13,2	186,4		Beverstraat - N263	12:44	12:40
16,3	183,3		Kerkhove - N263	12:49	12:44
17,6	182,0		Commijn - N263	12:51	12:46

## HAINAUT





### SILLY

19,1	180,5		Rue de Grammont - N263	12:53	12:48
21,2	178,4	 	Rue Cavée - N263	12:56	12:51
21,7	177,9		Rue Thabor - N263	12:57	12:51
21,9	177,7		Plase de Bassilly - N263	12:57	12:52
22,2	177,4		Rue des Ecoles - N263	12:58	12:52
22,6	177,0		Rue de la Nouvelle Gare	12:58	12:53
23,8	175,8		Rue de Bassily	13:00	12:54
25,0	174,6		Rue de St.-Marcoult	13:02	12:56
25,5	174,1		Rue de St.-Marcoult	13:03	12:57
26,3	173,3		 3 - Rue de St.-Marcoult	13:04	12:58
26,6	173,0		Rue de St.-Marcoult	13:04	12:58
27,7	171,9		Rue de St.-Marcoult	13:06	12:59

### ENGHIEN

29,2	170,4		Rue de Chièvres	13:08	13:01
31,1	168,5		Rue de Labliau	13:11	13:04
31,9	167,7		Rue Verte Cache	13:12	13:05


### SILLY (HOVES)

34,0	165,6		Rue de Labiau	13:16	13:08
34,9	164,7		Chaussée d'Enghien - N55	13:17	13:09
35,0	164,6		Rue de Moulin	13:17	13:09
35,5	164,1		Rue de Steenkerque	13:18	13:10

### ENGHIEN




37,1	162,5		Rue de la Bourlotte	13:20	13:12
------	-------	---	---------------------	-------	-------

### BRAINE-LE-COMTE




38,1	161,5		Rue du Haut Bosquet	13:22	13:13
39,3	160,3		Rue de Beaussart	13:23	13:15
39,4	160,2		Rue d'Enghien	13:24	13:15
41,6	158,0		Rue du Centre	13:27	13:18

42,2	157,4		Rue de Braine	13:28	13:19
42,8	156,8		Route de Petit-Roeulx	13:29	13:20
45,6	154,0		Rue des Martyrs	13:33	13:23
45,8	153,8		Rue Vieille Chaussée	13:33	13:24
45,9	153,7		Rue de Bruxelles - N6	13:33	13:24
46,0	153,6		Rue Mayeur Etienne - N6	13:34	13:24
46,2	153,4		Grand Place - N6	13:34	13:24
46,3	153,3		Rue de Mons - N6	13:34	13:24
46,8	152,8		Rue de Serbie	13:35	13:25
46,9	152,7		Rue d'Italie	13:35	13:25
47,1	152,5		Rue Neuve	13:35	13:25
47,3	152,3		Rue des Frères Dulait	13:35	13:26
47,7	151,9	 	Chemin du Pont	13:36	13:26
48,1	151,5		Chaussée d'Ecaussinnes - N532	13:37	13:27
50,7	148,9		Chemin aux Loups	13:41	13:30
54,5	145,1		Avenue du Marouset - N533	13:46	13:35
54,7	144,9		Rue des Archers - N533	13:47	13:35
55,1	144,5		Rue d'Henripont - N533	13:47	13:36
57,6	142,0		Rue du Page	13:51	13:39
57,7	141,9		Rue Pied d'Eau	13:51	13:39
58,8	140,8		Rue Halvaux	13:53	13:41

#### ITTRE

















59,6	140,0		 4 - Rue Arthur Brancart	13:54	13:42
60,7	138,9		Rue Maurice Brancart	13:56	13:43

#### BRAINE-LE-COMTE

62,0	137,6		Rue de la Fontaine Aux Boeufs	13:58	13:45
62,6	137,0		Rue des Aulnois	13:58	13:46
63,6	136,0		Rue du Ronchy	14:00	13:47
64,4	135,2		Rue du Ronchy	14:01	13:48
64,5	135,1		Rue de la Butte	14:01	13:49



64,9	134,7		Place du Bois d'Enghien	14:02	13:49
65,0	134,6		Rue de la Liberation	14:02	13:49
66,8	132,8		Chaussée de Bruxelles	14:05	13:52
67,9	131,7		Rue de Bruxelles - N6	14:06	13:53
69,1	130,5		Rue Mayeur Etienne - N6	14:08	13:55

### TUSSENSPRINT - SPRINT INTERMEDIAIRE









69,3	130,3		Grand Place - N6	14:08	13:55
69,4	130,2		Rue de Mons - N6	14:09	13:55
69,9	129,7		Rue de Serbie	14:09	13:56
70,0	129,6		Rue d'Italie	14:10	13:56
70,2	129,4		Rue Neuve	14:10	13:56
70,4	129,2		Rue des Frères Dulait	14:10	13:56
70,7	128,9	 	Chemin du Pont	14:11	13:57
71,1	128,5		Chaussée d'Ecaussinnes - N532	14:11	13:57
73,8	125,8		Chemin aux Loups	14:15	14:01
77,6	122,0		Avenue du Marouset - N533	14:21	14:06
77,8	121,8		Rue des Archers - N533	14:21	14:06
78,1	121,5		Rue d'Henripont - N533	14:22	14:07
80,8	118,8		Rue de Chenu - N533	14:26	14:10
81,2	118,4		 5 - Rue de Nivelles - N533	14:26	14:11






### BRABANT WALLON

#### NIVELLES


83,2	116,4		Chaussée de Soignies - N533	14:29	14:13
83,8	115,8		Route d'Ittre	14:30	14:14

#### ITTRE





84,0	115,6		Rue du Croiseau	14:31	14:15
85,6	114,0	 	Rue de Huleu	14:33	14:17
87,0	112,6	 	Rue Basse - N280	14:35	14:19
87,5	112,1		Rue du Centenaire - N280	14:36	14:19
88,0	111,6	 	Rue de la Montagne - N280	14:37	14:20

88,3	111,3		 6 - Rue de Haut-Ittre - N280	14:37	14:20
89,4	110,2		Rue des Fonds - N280	14:39	14:22
89,9	109,7		Rue des Hauts du Ry Ternel - N280	14:39	14:22
91,5	108,1		Boulevard Piron - N280	14:42	14:25
92,2	107,4		Chaussée de Nivelles - N280	14:43	14:25
















#### BRAINE-L'ALLEUD

92,5	107,1		Rue de Hal - N280	14:43	14:26
------	-------	---	-------------------	-------	-------



#### BEVOORRADING / RAVITAILLEMENT










94,1	105,5		Rue Armand de Moor - N280	14:46	14:28
94,5	105,1		Rue du Bois Planté - N280	14:46	14:29
96,5	103,1		Rue de l'Epine Pucelle - N280	14:49	14:31
97,2	102,4		Grand Route - N27	14:50	14:32
98,3	101,3		Rue Raymond Lebleux	14:52	14:34

#### GENAPPE









100,0	99,6		Route de Lillois	14:55	14:36
104,7	94,9		Chaussée de Nivelles - N237	15:02	14:42
106,0	93,6		Rue Joseph Berger - N237	15:04	14:44
106,1	93,5		Rue Nicolas Lebrun	15:04	14:44
106,4	93,2		Rue de la Station	15:04	14:44
106,5	93,1		Rue de Charleroi	15:04	14:45
106,6	93,0		Chaussée de Charleroi	15:04	14:45
108,8	90,8		Rue Godefroid de Bouillon	15:08	14:48
110,1	89,5		Rue Deux Saules	15:10	14:49
110,2	89,4	 	Rue Croisette	15:10	14:49
110,5	89,1	 	Rue Croisette	15:10	14:50
111,4	88,2		Rue Ry D'Hez	15:12	14:51
111,9	87,7		Bois d'Hez	15:12	14:52

#### COURT ST.-ETIENNE













114,1	85,5		Rue de Chevelipont - N275	15:16	14:55
116,1	83,5		Nouvelle Route de Villers - N275	15:19	14:57

117,0	82,6		Rue du Marais - N275	15:20	14:59
117,6	82,0		Rue de La Roche - N275	15:21	14:59
118,0	81,6		 Rue de Faux - <b>Spoorweg / Chemin de fer</b>	15:22	15:00
119,0	80,6		Rue de l'Eglise de Sart	15:23	15:01
119,1	80,5		Place de Sart	15:23	15:01
119,2	80,4		 7 - Rue de l'Arbre de la Justice	15:23	15:01
119,6	80,0		Rue de l'Arbre de la Justice	15:24	15:02

#### MONT-SAINT-GUIBERT

121,3	78,3	 	Rue Vital Casse	15:26	15:04
122,5	77,1		Rue du Chenoy	15:28	15:06
124,1	75,5		Rue de la Houssière	15:31	15:08
124,3	75,3		Rue des Tilleuls	15:31	15:08
125,8	73,8	 	Rue de la Bourlotte	15:33	15:10
125,9	73,7		Rue de Béclines	15:33	15:10
126,4	73,2		 8 - Rue de Corbais	15:34	15:11
128,8	70,8		Grand Route - N4	15:38	15:14
130,6	69,0		Chemin de Grez - N25A	15:40	15:17

#### CHAUMONT-GISTOUX

131,6	68,0		Rue de Chastre	15:42	15:18
132,4	67,2		Chemin de Vieusart	15:43	15:19
133,1	66,5		Rue de Neussart	15:44	15:20
134,4	65,2		 9 - Chemin du Relais ( <b>Kassei - Pavés</b> )	15:46	15:22
134,9	64,7		Rue du Brocsous	15:47	15:22
137,2	62,4		Rue du Village	15:50	15:25
137,5	62,1		 10 - Rue des Quatre Carrés	15:51	15:26
138,1	61,5		Chaussée de Huy - N243	15:52	15:27
138,2	61,4		Chemin de l'Herbe	15:52	15:27
140,0	59,6		Rue de Bonlez	15:55	15:29

#### GREZ-DOICEAU

142,0	57,6		Rue de Morsaint	15:58	15:32
-------	------	---	-----------------	-------	-------















142,4	57,2		Rue de Basse Biez	15:58	15:32
143,8	55,8		Rue de Biez	16:00	15:34
144,0	55,6		Chaussée de Jodoigne - N240	16:01	15:35
144,7	54,9		Chaussée de la Libération - N240	16:02	15:35
145,2	54,4	 	Chaussée de la Libération - N240	16:02	15:36
145,5	54,1	 	Chaussée de la Libération - N240	16:03	15:37
145,7	53,9		Chaussée de Wavre - N268	16:03	15:37































### WAVRE

149,2	50,4		Chaussée de Louvain - N268	16:08	15:41
150,7	48,9		Pont du Try	16:11	15:43
151,0	48,6		 Rue du Tilleul / Chaussée du Tilleul - <b>Spoorweg / Chemin de fer</b>	16:11	15:44
151,6	48,0		 11 - Chaussée d'Ottembourg	16:12	15:45
152,7	46,9	 	Chaussée d'Ottembourg	16:14	15:46
152,8	46,8	 	Chaussée d'Ottembourg	16:14	15:46









### BRABANT

### HULDENBERG



153,8	45,8		Leuvensebaan	16:15	15:48
154,3	45,3		Hasselheidestraat	16:16	15:48
154,7	44,9		Neerpoortenstraat	16:17	15:49
155,5	44,1		Terlaenenstraat	16:18	15:50
156,3	43,3		Leuvensebaan	16:19	15:51
160,5	39,1		Hoekstraat	16:25	15:57
161,9	37,7		Wolfshaegen	16:27	15:58
164,6	35,0		 12 - Holstheide	16:31	16:02
165,6	34,0		Smeysberg - <b>Gevaarlijke afdaling / Descente dangereuse</b>	16:33	16:03
166,9	32,7		R. Borremansstraat - N253	16:35	16:05
167,4	32,2		L. Kriegelstraat - N253	16:36	16:06
168,0	31,6		Sint-Jansbergsteenweg - N253	16:37	16:07
170,0	29,6		Loonbeekstraat - N253	16:40	16:09
170,6	29,0		Dorpstraat - N253	16:40	16:10

171,4	28,2		Kapelbergstraat - N253	16:42	16:11
171,6	28,0		Langerodestraat - N253	16:42	16:11
<b>BERTEM</b>					
173,0	26,6		Nijvelsebaan - N253	16:44	16:13
174,2	25,4		Blokkenstraat	16:46	16:15
177,2	22,4	 	Meerbeeksesteenweg	16:50	16:19
178,7	20,9		 I3 - Hulstbergstraat	16:53	16:21
<b>KORTENBERG</b>					
179,9	19,7		Wijnegemhofstraat	16:54	16:22
182,0	17,6	 	Zavelstraat	16:58	16:25
183,2	16,4		Kwerpsebaan	16:59	16:27
184,1	15,5		Kasteelstraat	17:01	16:28
184,5	15,1		Nederokkerzeelsesteenweg	17:01	16:29
<b>KAMPENHOUT</b>					
185,4	14,2		Kwerpseweg	17:03	16:30
185,8	13,8		Biststraat	17:03	16:30
186,2	13,4		Onze Lieve Vrouwstraat	17:04	16:31
186,7	12,9		Laarstraat	17:05	16:31
187,0	12,6		Neerstraat	17:05	16:32
187,9	11,7		Bergstraat - <b>Monument Raymond Impanis</b>	17:06	16:33
188,9	10,7		Tiendeschuurstraat	17:08	16:34
189,0	10,6		Bulsomstraat	17:08	16:35
190,1	9,5		Perksesteenweg	17:10	16:36
191,2	8,4		Dorpsstraat	17:11	16:37
191,5	8,1		Stationsstraat	17:12	16:38
191,6	8,0		Van Beethovenlaan	17:12	16:38
192,1	7,5		Rood-Kloosterlaan	17:13	16:39
192,3	7,3		Haachtsesteenweg - N21	17:13	16:39
192,7	6,9		Dorpelstraat	17:14	16:39
193,0	6,6		Wildersedreef	17:14	16:40




193,1	6,5		Aarschotsebaan	17:14	16:40
196,0	3,6		Leuvensesteenweg - N26	17:19	16:44
197,1	2,5	 	Leuvensesteenweg - N26	17:20	16:45
197,3	2,3	 	Haachtsesteenweg - N21	17:20	16:46
197,9	1,7	 	Industriestraat	17:21	16:46

#### BOORTMEERBEEK

198,6	1,0		Oudestraat	17:22	16:47
198,9	0,7		Provinciesteenweg - N21	17:23	16:48

#### BOORTMEERBEEK / HAACHT

199,6	0,0		AANKOMST - ARRIVEE 	17:24	16:49
-------	-----	--	--	-------	-------