


























## WEGWIJZER & UURROOSTER / ITINÉRAIRE & HORAIRE / TRACK & SCHEDULE

km +	km -			straat / rue	40 km/h	45 km/h
<b>OOST-VLAANDEREN</b>						
		<b>Bord</b>	<b>helling trein</b>	<b>BRAKEL</b>		
0	5,2			Marktplein	11:00	11:00
0,0	5,2			Hoogstraat	11:00	11:00
0,1	5,1			Wielendaalstraat	11:00	11:00
0,5	4,7	 		Meerbeekstraat	11:00	11:00
1,3	3,9			Haeyershoek	11:01	11:01
2,0	3,2			Riebeke	11:03	11:02
3,0	2,2			Ronsesestraat - N48	11:04	11:04
4,5	0,7	 		Kasteelstraat	11:06	11:06
5,1	0,1			Hoogstraat	11:07	11:06
5,2	0,0			Neerstraat	11:07	11:06
<b>OFFICIELE START - DEPART OFFICIEL</b>						
0,0	193,0			Neerstraat	11:07	11:06
0,2	192,8			Gauwstraat	11:07	11:06
0,4	192,6			Warande	11:07	11:06
0,6	192,4			Dr. De Drijverestraat	11:07	11:06
0,9	192,1			1 - Tenbossestraat	11:08	11:07
1,3	191,7			Olifantstraat	11:08	11:07
1,3	191,7			Wijnstraat	11:08	11:07
1,9	191,1			Steenweg - N493	11:09	11:08
<b>GERAARDSBERGEN</b>						
4,6	188,4			Oudenaardsestraat - N493	11:13	11:12
9,7	183,3			Astridlaan - N42	11:21	11:18
10,3	182,7			Zonnebloemstraat - N495	11:22	11:19

10,8	182,2	 		2 - Zonnebloemstraat - N495	11:23	11:20
12,0	181,0			Edingseweg - N495A - <b>Spoorweg / Chemin de fer</b>	11:25	11:22















### VLAAMS BRABANT

#### BEVER

16,7	176,3			Beverstraat - N263	11:32	11:28
19,9	173,1			Kerkhove - N263	11:36	11:32
21,1	171,9			Commijn - N263	11:38	11:34

#### HAINAUT




#### SILLY

22,7	170,3			Rue de Grammont - N263	11:41	11:36
24,7	168,3	 		Rue Cavée - N263	11:44	11:38
25,2	167,8			Rue Thabor - N263	11:44	11:39
25,4	167,6			Plase de Bassilly - N263	11:45	11:39
25,7	167,3			Rue des Ecoles - N263	11:45	11:40
26,1	166,9			Pavé d'Ath - N7	11:46	11:40
28,1	164,9			Rue de la Station	11:49	11:43
29,9	163,1			Rue Ville Basse	11:51	11:45
30,4	162,6			Rue de St.-Marcout	11:52	11:46
31,0	162,0			3 - Rue de St.-Marcout	11:53	11:47
32,0	161,0			Rue de St.-Marcout	11:55	11:48
33,2	159,8			Rue de St.-Marcout	11:56	11:50

#### ENGHIEN








34,6	158,4			Rue de Chièvres	11:58	11:52
36,6	156,4			Rue de Labliau	12:01	11:54
37,4	155,6			Rue Verte Cache	12:03	11:55

#### SILLY (HOVES)

39,4	153,6			Rue de Labiau	12:06	11:58
40,4	152,6			Chaussée d'Enghien - N55	12:07	11:59
40,5	152,5			Rue de Moulin	12:07	12:00

41,0	152,0		Rue de Steenkerque	12:08	12:00
<b>ENGHIEN</b>					
42,6	150,4		Rue de la Bourlotte	12:10	12:02
<b>BRAINE-LE-COMTE</b>					
43,5	149,5		Rue du Haut Bosquet	12:12	12:04
44,8	148,2		Rue de Beaussart	12:14	12:05
44,8	148,2		Rue d'Enghien	12:14	12:05
47,1	145,9		Rue du Centre	12:17	12:08
47,6	145,4		Rue de Braine	12:18	12:09
48,3	144,7		Route de Petit-Roeulx	12:19	12:10
51,1	141,9		Rue des Martyrs	12:23	12:14
51,2	141,8		Rue Vieille Chaussée	12:23	12:14
51,3	141,7		Rue de Bruxelles - N6	12:23	12:14
51,4	141,6		Rue Mayeur Etienne - N6	12:24	12:14
51,6	141,4		Grand Place - N6	12:24	12:14
51,8	141,2		Rue de Mons - N6	12:24	12:15
52,4	140,6		Rue d'Ecaussinnes - N532	12:25	12:15
53,0	140,0		Chaussée d'Ecaussinnes - N532	12:26	12:16
<b>ECAUSSINNES</b>					
55,7	137,3		Chemin aux Loups	12:30	12:20
<b>BRAINE-LE-COMTE</b>					
58,3	134,7		Chemin aux Loups	12:34	12:23
59,4	133,6		Avenue du Marouset - N533	12:36	12:25
59,6	133,4		Rue des Archers - N533	12:36	12:25
60,0	133,0		Rue d'Henripont - N533	12:37	12:26
62,5	130,5		Rue du Page	12:40	12:29
62,7	130,3		Rue Pied d'Eau	12:41	12:29
63,8	129,2		Rue Halvaux	12:42	12:31
<b>ITTRE</b>					

64,5	128,5			4 - Rue Arthur Brancart	12:43	12:32
65,6	127,4			Rue Maurice Brancart	12:45	12:33
<b>BRAINE-LE-COMTE</b>						
67,0	126,0			Rue de la Fontaine Aux Boeufs	12:47	12:35
68,3	124,7			Rue de la Chapelle au Foya	12:49	12:37
69,4	123,6			Rue du Planois	12:51	12:38
70,5	122,5			Rue du Ronchy	12:52	12:40
70,5	122,5			Rue de la Butte	12:52	12:40
70,8	122,2			Place du Bois d'Enghien	12:53	12:40
71,4	121,6			Rue de la Liberation	12:54	12:41
72,8	120,2			Route de Bruxelles - N6	12:56	12:43
74,0	119,0			Rue de Bruxelles - N6	12:58	12:44
75,2	117,8			Rue Mayeur Etienne - N6	12:59	12:46
<b>TUSSENSPRINT - SPRINT INTERMEDIAIRE</b>						
75,4	117,6			Grand Place - N6	13:00	12:46
75,6	117,4			Rue de Mons - N6	13:00	12:46
76,2	116,8			Rue d'Ecaussinnes - N532	13:01	12:47
76,8	116,2			Chaussée d'Ecaussinnes - N532	13:02	12:48
<b>ECAUSSINNES</b>						
79,5	113,5			Chemin aux Loups	13:06	12:52
<b>BRAINE-LE-COMTE</b>						
82,1	110,9			Chemin aux Loups	13:10	12:55
83,2	109,8			Avenue du Marouset - N533	13:11	12:56
83,4	109,6			Rue des Archers - N533	13:12	12:57
83,7	109,3			Rue d'Henripont - N533	13:12	12:57
86,4	106,6			Rue du Chenu - N533	13:16	13:01
86,8	106,2			5 - Rue de Nivelles - N533	13:17	13:01
<b>BRABANT WALLON</b>						
<b>NIVELLES</b>						





88,8	104,2			Chaussée de Soignies - N533	13:20	13:04
89,4	103,6			Route d'Ittre	13:21	13:05
<b>ITTRE</b>						
89,7	103,3			Rue du Croiseau	13:21	13:05
92,4	100,6	 		Rue de Huleux	13:25	13:09
93,7	99,3	 		Rue Basse - N280	13:27	13:10
94,2	98,8			Rue du Centenaire - N280	13:28	13:11
94,4	98,6	 		Rue de la Montagne - N280	13:28	13:11
94,9	98,1			6 - Rue de Haut-Ittre - N280	13:29	13:12
96,0	97,0			Rue des Fonds - N280	13:31	13:14
96,4	96,6			Rue des Hauts du Ry Ternel - N280	13:31	13:14
97,1	95,9			Boulevard Piron - N280	13:32	13:15
97,8	95,2			Chaussée de Nivelles - N280	13:33	13:16
<b>BRAINE-L'ALLEUD</b>						
98,1	94,9			Rue de Hal - N280	13:34	13:16
<b>BEVOORRADING / RAVITAILLEMENT</b>						
99,7	93,3			Rue Armand de Moor - N280	13:36	13:18
100,1	92,9			Rue du Bois Planté - N280	13:37	13:19
102,0	91,0			Rue de l'Epine Pucelle - N280	13:40	13:22
102,8	90,2			Grand Route - N27	13:41	13:23
103,9	89,1			Rue Raymond Lebleux	13:42	13:24
<b>GENAPPE</b>						
105,5	87,5			Route de Lillois	13:45	13:26
110,3	82,7			Chaussée de Nivelles - N237	13:52	13:33
111,5	81,5			Rue Joseph Berger - N237	13:54	13:34
111,8	81,2			Rue de Ways - N237	13:54	13:35
112,4	80,6			Grand-Route - N237	13:55	13:35
115,1	77,9			Avenue des Combattants - N237	13:59	13:39
118,9	74,1			Rue de Noirhat	14:05	13:44

120,3	72,7			Rue Defalque - N275	14:07	13:46
<b>COURT ST.-ETIENNE</b>						
120,5	72,5			Rue de La Roche - N275	14:07	13:46
121,8	71,2			Rue de Faux - <b>Spoorweg / Chemin de fer</b>	14:09	13:48
122,8	70,2			Rue de l'Eglise de Sart	14:11	13:49
122,9	70,1			Place de Sart	14:11	13:49
123,0	70,0			7 - Rue de l'Arbre de la Justice	14:11	13:50
123,4	69,6			Rue de l'Arbre de la Justice	14:12	13:50
<b>MONT-SAINT-GUIBERT</b>						
125,1	67,9	 		Rue du 43e Régiment d'Infanterie	14:14	13:52
126,3	66,7			Rue du Chenoy	14:16	13:54
128,0	65,0			Rue de la Houssière	14:19	13:56
128,3	64,7			Rue des Tilleuls	14:19	13:57
129,6	63,4	 		Rue de la Bourlotte	14:21	13:58
129,7	63,3			Rue de Beclines	14:21	13:58
130,2	62,8			8 - Rue de Corbais	14:22	13:59
132,6	60,4			Grand Route - N4	14:25	14:02
134,3	58,7	 		Grand Route - N4	14:28	14:05
135,0	58,0	 		Grand Route - N4	14:29	14:06
<b>LOUVAIN-LA-NEUVE</b>						
135,6	57,4	 		Rue du Génistroit	14:30	14:06
<b>CHAUMONT-GISTOUX</b>						
136,4	56,6			Rue de Mèves	14:31	14:07
137,7	55,3			9 - Chemin du Relais ( <b>Kassei - Pavés</b> )	14:33	14:09
138,4	54,6			Rue du Brocsous	14:34	14:10
140,7	52,3			Rue du Village	14:38	14:13
140,8	52,2			10 - Rue des Quatre Carrés	14:38	14:13
141,5	51,5			Chaussée de Huy - N243	14:39	14:14
<b>WAVRE</b>						



144,8	48,2	 		Chaussée de Huy - N243	14:44	14:19
145,8	47,2			Avenue Reine Astrid - N4	14:45	14:20
146,4	46,6			Avenue des Princes - N4	14:46	14:21
146,7	46,3			Avenue Auguste Mattagne - N4	14:47	14:21
147,0	46,0			Chaussée de Bruxelles - N4	14:47	14:22
147,2	45,8			Rue du 4 Août	14:47	14:22
147,5	45,5			Pont des Amours	14:48	14:22
147,6	45,4			Avenue des Mésanges	14:48	14:22
147,9	45,1			Chaussée de Bruxelles - N4	14:48	14:23
147,9	45,1			Chaussée des Gaulois	14:48	14:23
148,3	44,7			Chaussée de la Seine	14:49	14:23
148,5	44,5			11 - Chaussée d'Ottembourg	14:49	14:24
150,1	42,9	 		Chaussée d'Ottembourg	14:52	14:26
150,3	42,7	 		Chaussée d'Ottembourg	14:52	14:26

### BRABANT







### HULDENBERG



151,0	42,0			Leuvensebaan	14:53	14:27
151,5	41,5			Hasselheidestraat	14:54	14:28
151,9	41,1			Neerpoortenstraat	14:54	14:28
154,7	38,3			Molenstraat	14:59	14:32

### OVERIJSE




155,0	38,0			Arthur Michielsplein	14:59	14:32
155,0	38,0			Leuvensestraat	14:59	14:32

### HULDENBERG








155,7	37,3			Wolfshaegen	15:00	14:33
155,9	37,1			12 - Holstheide	15:00	14:33
156,8	36,2			Stroobantstraat	15:02	14:35
157,9	35,1			Koxberg	15:03	14:36
158,5	34,5			Elzasstraat	15:04	14:37

158,8	34,2		Gemeenteplein	15:05	14:37
158,9	34,1		A. Goossensstraat	15:05	14:37
159,4	33,6		De Limburg Stirumlaan	15:06	14:38
162,2	30,8		Veeweidestraat	15:10	14:42







#### TERVUREN

163,4	29,6		Rootstraat	15:12	14:43
163,5	29,5		Vosseberg	15:12	14:44
165,1	27,9		Lindenberg	15:14	14:46
165,3	27,7		Hondsbergen	15:14	14:46






#### BERTEM

165,6	27,4		Dorpsstraat	15:15	14:46
168,7	24,3		Delle	15:20	14:50
171,6	21,4		Blokkenstraat	15:24	14:54
172,0	21,0	 	Meerbeeksesteeweg	15:25	14:55
173,5	19,5	 	13 - Hulstbergstraat	15:27	14:57

#### KORTENBERG

174,7	18,3		Wijnegemhofstraat	15:29	14:58
176,9	16,1	 	Zavelstraat	15:32	15:01
178,1	14,9		Kwerpsebaan	15:34	15:03
178,9	14,1		Kasteelstraat	15:35	15:04
179,3	13,7		Nederokkerzeelsesteenweg	15:35	15:05



#### KAMPENHOUT

180,2	12,8		Kwerpseweg	15:37	15:06
180,6	12,4		Biststraat	15:37	15:06
181,0	12,0		Onze-Lieve-Vrouwstraat	15:38	15:07
181,6	11,4		Laarstraat	15:39	15:08
181,8	11,2		Neerstraat	15:39	15:08
182,7	10,3		Bergstraat - <b>Monument Raymond Impanis</b>	15:41	15:09
183,8	9,2		Haachtsesteenweg - N21	15:42	15:11



186,0	7,0		Dorpelstraat	15:46	15:14
186,2	6,8		Wildersedreef	15:46	15:14
186,3	6,7		Aarschotsebaan	15:46	15:14
189,3	3,7		Leuvensesteenweg - N26	15:50	15:18
190,4	2,6	 	Leuvensesteenweg - N26	15:52	15:19
190,6	2,4	 	Haachtsesteenweg - N21	15:52	15:20
191,1	1,9	 	Industriestraat	15:53	15:20

#### BOORTMEERBEEK

191,9	1,1		Oudestraat	15:54	15:21
192,2	0,8		Provinciesteenweg - N21	15:55	15:22

#### BOORTMEERBEEK / HAACHT

193,0	0,0		AANKOMST - ARRIVEE 	15:56	15:23
-------	-----	--	--	-------	-------