

























WEGWIJZER & UURROOSTER / ITINÉRAIRE & HORAIRE / TRACK & SCHEDULE

km +	km -			straat / rue	40 km/h	45 km/h
OOST-VLAANDEREN						
		Bord	helling trein	BRAKEL		
0	5,2			Marktplein	12:15	12:15
0,0	5,2			Hoogstraat	12:15	12:15
0,1	5,1			Wielendaalstraat	12:15	12:15
0,5	4,7	 		Meerbeekstraat	12:16	12:16
1,3	3,9			Haeyershoek	12:17	12:17
2,0	3,2			Riebeke	12:19	12:19
3,0	2,2			Ronsesestraat - N48	12:21	12:21
4,5	0,7	 		Kasteelstraat	12:24	12:24
5,1	0,1			Hoogstraat	12:25	12:25
5,2	0,0			Neerstraat	12:25	12:25
OFFICIELE START - DEPART OFFICIEL						
0,0	197,0			Neerstraat	12:25	12:25
0,2	196,8			Gauwstraat	12:25	12:25
0,4	196,6			Warande	12:25	12:25
0,6	196,4			Dr. De Drijverestraat	12:25	12:25
0,9	196,1			1 - Tenbossestraat	12:26	12:26
1,3	195,7			Olifantstraat	12:26	12:26
1,3	195,7			Wijnstraat	12:26	12:26
1,9	195,1			Steenweg - N493	12:27	12:27
GERAARDSBERGEN						
4,6	192,4			Oudenaardsestraat - N493	12:31	12:31
9,7	187,3			Astridlaan - N42	12:39	12:37
10,3	186,7			Zonnebloemstraat - N495	12:40	12:38

10,8	186,2	 		2 - Zonnebloemstraat - N495	12:41	12:39
12,0	185,0			Edingseweg - N495A - Spoorweg / Chemin de fer	12:43	12:41















VLAAMS BRABANT

BEVER

16,7	180,3			Beverstraat - N263	12:50	12:47
19,9	177,1			Kerkhove - N263	12:54	12:51
21,1	175,9			Commijn - N263	12:56	12:53

HAINAUT




SILLY

22,7	174,3			Rue de Grammont - N263 (over AsW E429)	12:59	12:55
24,7	172,3	 		Rue Cavée - N263	13:02	12:57
25,2	171,8			Rue Thabor - N263	13:02	12:58
25,4	171,6			Plase de Bassilly - N263	13:03	12:58
25,7	171,3			Rue des Ecoles - N263	13:03	12:59
26,1	170,9			Pavé d'Ath - N7	13:04	12:59
28,1	168,9			Rue de la Station (onder brug spoorweg)	13:07	13:02
29,9	167,1			Rue Ville Basse	13:09	13:04
30,4	166,6			Rue de St.-Marcout	13:10	13:05
31,0	166,0			3 - Rue de St.-Marcout	13:11	13:06
32,0	165,0			Rue de St.-Marcout	13:13	13:07
33,2	163,8			Rue de St.-Marcout	13:14	13:09

ENGHIEN

34,6	162,4			Rue de Chièvres	13:16	13:11
36,6	160,4			Rue de Labliau	13:19	13:13
37,4	159,6			Rue Verte Cache	13:21	13:14

















SILLY (HOVES)

39,4	157,6			Rue de Labiau	13:24	13:17
40,4	156,6			Chaussée d'Enghien - N55	13:25	13:18
40,5	156,5			Rue de Moulin	13:25	13:19












41,0	156,0		Rue de Steenkerque	13:26	13:19
ENGHIEN					
42,6	154,4		Rue de la Bourlotte	13:28	13:21
BRAINE-LE-COMTE					
43,5	153,5		Rue du Haut Bosquet	13:30	13:23
44,8	152,2		Rue de Beaussart	13:32	13:24
44,8	152,2		Rue d'Enghien	13:32	13:24
47,1	149,9		Rue du Centre	13:35	13:27
47,6	149,4		Rue de Braine	13:36	13:28
48,3	148,7		Route de Petit-Roeulx	13:37	13:29
51,1	145,9		Rue des Martyrs	13:41	13:33
51,2	145,8		Rue Vieille Chaussée	13:41	13:33
51,3	145,7		Rue de Bruxelles - N6	13:41	13:33
51,4	145,6		Rue Mayeur Etienne - N6	13:42	13:33
51,6	145,4		Grand Place - N6	13:42	13:33
51,8	145,2		Rue de Mons - N6	13:42	13:34
52,4	144,6		Rue d'Ecaussinnes - N532 (over brug spoorweg)	13:43	13:34
53,0	144,0		Chaussée d'Ecaussinnes - N532	13:44	13:35
ECAUSSINNES					
55,7	141,3		Chemin aux Loups	13:48	13:39
BRAINE-LE-COMTE					
58,3	138,7		Chemin aux Loups	13:52	13:42
59,4	137,6		Avenue du Marouset - N533	13:54	13:44
59,6	137,4		Rue des Archers - N533	13:54	13:44
60,0	137,0		Rue d'Henripont - N533	13:55	13:45
62,5	134,5		Rue du Page	13:58	13:48
62,7	134,3		Rue Pied d'Eau	13:59	13:48
63,8	133,2		Rue Halvaux	14:00	13:50
ITTRE					

64,5	132,5			4 - Rue Arthur Brancart	14:01	13:51
65,6	131,4			Rue Maurice Brancart	14:03	13:52
66,8	130,2			Rue Bruyère	14:05	13:54
BRAINE-LE-COMTE						
67,0	130,0			Rue de la Fontaine Aux Boeufs	14:05	13:54
68,3	128,7			Drève du Long jour	14:07	13:56
70,5	126,5			Avenue du Marouset - N533	14:10	13:59
72,6	124,4	 		Chemin du Féloy - N533 (onder brug spoorweg)	14:13	14:01
72,9	124,2			Rue du Viaduc - N533	14:14	14:02
73,2	123,8			Rue des Dignes - N533	14:14	14:02
73,8	123,2			Rue de Bruxelles - N6	14:15	14:03
74,0	123,1			Rue Mayeur Etienne - N6	14:15	14:03
TUSSENSPRINT - SPRINT INTERMEDIAIRE						
74,2	122,8			Grand Place - N6	14:16	14:03
74,4	122,6			Rue de Mons - N6	14:16	14:04
74,6	122,4			Rue d'Ecaussinnes - N532	14:16	14:04
75,2	121,8			Chaussée d'Ecaussinnes - N532	14:17	14:05
ECAUSSINNES						
77,9	119,1			Chemin aux Loups	14:21	14:08
BRAINE-LE-COMTE						
80,5	116,5			Chemin aux Loups	14:25	14:12
81,6	115,4			Avenue du Marouset - N533	14:27	14:13
81,8	115,2			Rue des Archers - N533	14:27	14:14
82,1	114,9			Rue d'Henripont - N533	14:28	14:14
84,8	112,2			Rue du Chenu - N533	14:32	14:18
85,2	111,8			5 - Rue de Nivelles - N533	14:32	14:18
BRABANT WALLON						
NIVELLES						
87,2	109,8			Chaussée de Soignies - N533	14:35	14:21






87,8	109,2		Route d'Ittre	14:36	14:22
ITTRE					
88,1	108,9		Rue du Croiseau	14:37	14:22
90,8	106,2	 	Rue de Huleu	14:41	14:26
92,1	104,9	 	Rue Basse - N280	14:43	14:27
92,6	104,4		Rue du Centenaire - N280	14:43	14:28
92,8	104,2	 	Rue de la Montagne - N280	14:44	14:28
93,3	103,7	 	6 - Rue de Haut-Ittre - N280	14:44	14:29
94,4	102,6		Rue des Fonds - N280	14:46	14:30
94,8	102,2		Rue des Hauts du Ry Ternel - N280	14:47	14:31
95,5	101,5		Boulevard Piron - N280	14:48	14:32
96,2	100,8		Chaussée de Nivelles - N280 (over AsW E19)	14:49	14:33
BRAINE-L'ALLEUD					
96,5	100,5		Rue de Hal - N280	14:49	14:33
BEVOORRADING / RAVITAILLEMENT					
98,1	98,9		Rue Armand de Moor - N280	14:52	14:35
98,5	98,5		Rue du Bois Planté - N280	14:52	14:36
100,4	96,6		Rue de l'Epine Pucelle - N280	14:55	14:38
101,2	95,8		Grand Route - N27	14:56	14:39
102,3	94,7		Rue Raymond Lebleux	14:58	14:41
GENAPPE					
103,9	93,1		Route de Lillois (over N25)	15:00	14:43
108,7	88,3		Chaussée de Nivelles - N237	15:08	14:49
109,9	87,1		Rue Joseph Berger - N237	15:09	14:51
110,2	86,8		Rue de Ways - N237	15:10	14:51
110,8	86,2		Grand-Route - N237	15:11	14:52
113,5	83,5		Avenue des Combattants - N237 (onder N25)	15:15	14:56
117,5	79,5	 	7 - Rue de Noirhat	15:21	15:01
COURT ST.-ETIENNE					

118,7	78,3			Rue de Noirhat	15:23	15:03
119,0	78,0			Rue Defalque - N275 (over N25)	15:23	15:03
119,2	77,8			Rue de La Roche - N275	15:23	15:03
120,8	76,2			Rue du Marais - N275	15:26	15:06
121,4	75,6			Rue d'Heuval (onder brug spoorweg)	15:27	15:06
121,5	75,5			Rue d'Heuval	15:27	15:07
121,5	75,5			Rue de Belle Haie	15:27	15:07
122,0	75,0			Rue des Communes	15:28	15:07
122,9	74,1			Rue du Réservoir	15:29	15:08
123,3	73,7			Rue des Couteliers	15:29	15:09
123,6	73,4			Rue de l'Eglise de Sart	15:30	15:09
123,6	73,4			Rue de la Chapelle	15:30	15:09
124,1	72,9			8 - Rue de l'Arbre de la Justice	15:31	15:10
125,9	71,1	 		Rue Vital Casse	15:33	15:12

MONT-SAINT-GUIBERT







127,1	69,9			Rue du Chenoy	15:35	15:14
128,8	68,2			Rue de la Houssière	15:38	15:16
129,1	67,9			Rue des Tilleuls	15:38	15:17
130,4	66,6	 		Rue de la Bourlotte (onder brug spoorweg)	15:40	15:18
130,5	66,5			Rue de Beclines	15:40	15:19
131,0	66,0			9 - Rue de Corbais	15:41	15:19
133,4	63,6			Grand Route - N4	15:45	15:22
135,1	61,9	 		Grand Route - N4	15:47	15:25

LOUVAIN-LA-NEUVE/OTTIGNIES





















135,2	61,8			N4/N25	15:47	15:25
135,6	61,4	 		N4/N25	15:48	15:26
136,4	60,6	 		Rue du Génistroit (onder AsW E411)	15:49	15:26

CHAUMONT-GISTOUX

137,2	59,8			Rue de Mèves	15:50	15:27
-------	------	---	--	--------------	-------	-------




138,5	58,5			10 - Chemin du Relais (Kassei - Pavés)	15:52	15:29
139,2	57,8			Rue du Brocsous	15:53	15:30
139,8	57,2			Chemin des Glaneurs	15:54	15:31
140,6	56,4			Voie de la Fréneraie	15:55	15:32
141,1	55,9			Chemin de Vieusart	15:56	15:33

WAVRE

141,1	55,9			Chemin de Vieusart	15:56	15:33
142,0	55,0			Chemin de Vieusart (onder N25)	15:58	15:34
142,3	54,7			Chemin de Vieusart	15:58	15:34
143,1	53,9			Chaussée de Huy - N243	15:59	15:35
144,0	53,0			Avenue Reine Astrid - N4	16:01	15:37
144,6	52,4			Avenue des Princes - N4	16:01	15:37
144,9	52,1			Avenue Auguste Mattagne - N4	16:02	15:38
145,2	51,8			Chaussée de Bruxelles - N4	16:02	15:38
145,4	51,6			Rue du 4 Août	16:03	15:38
145,7	51,3			Pont des Amours (over brug spoorweg)	16:03	15:39
145,8	51,2			Avenue des Mésanges	16:03	15:39
146,1	50,9			Chaussée de Bruxelles - N4	16:04	15:39
146,1	50,9			Chaussée des Gaulois	16:04	15:39
146,5	50,5			Chaussée de la Seine	16:04	15:40
146,7	50,3			11 - Chaussée d'Ottembourg	16:05	15:40
148,3	48,7	 		Chaussée d'Ottembourg	16:07	15:42
148,5	48,5	 		Chaussée d'Ottembourg	16:07	15:43

BRABANT










HULDENBERG

149,2	47,8			Leuvensebaan	16:08	15:43
149,7	47,3			Hasselheidestraat	16:09	15:44
150,1	46,9			Neerpoortenstraat	16:10	15:45

OVERIJSE (TERLANEN)

152,8	44,2			Molenstraat	16:14	15:48
153,2	43,8			Arthur Michielsplein	16:14	15:49
153,4	43,6			12 - Moskensstraat (Kassei - Pavés)	16:15	15:49
153,9	43,1			Bollestraat	16:15	15:50
155,0	42,0			Leuvensestraat	16:17	15:51








HULDENBERG

155,7	41,3			Wolfshaegen	16:18	15:52
155,9	41,1			13 - Holstheide	16:18	15:52
156,8	40,2			Stroobantstraat	16:20	15:54
157,9	39,1			Koxberg	16:21	15:55
158,5	38,5			Elzasstraat	16:22	15:56
158,8	38,2			Gemeenteplein	16:23	15:56
158,9	38,1			De Peuthystraat - N253	16:23	15:56
160,2	36,8			Kaalheide	16:25	15:58






OVERIJSE (EIZER)

161,4	35,6			Kaalheide	16:27	16:00
162,0	35,0			Lindaal	16:28	16:01
162,5	34,5			Duisburgesteeweg	16:28	16:01
162,7	34,3			14 - Horenberg	16:29	16:01
163,8	33,2			Nekkedellestraat	16:30	16:03

TERVUREN (DUISBURG)

164,6	32,4			Overijsesteenweg	16:31	16:04
165,6	31,4			Merenstraat	16:33	16:05
166,2	30,8			Kerkplaats	16:34	16:06
166,3	30,7			Rootstraat	16:34	16:06
167,1	29,9			Vosseberg	16:35	16:07
168,7	28,3			Lindenberg	16:38	16:09
168,9	28,1			Hondsbergen	16:38	16:10

















BERTEM

169,2	27,8		Dorpstraat	16:38	16:10
172,3	24,7		Delle	16:43	16:14
175,2	21,8		Blokkenstraat (onder AsW E40)	16:47	16:18
175,6	21,4	 	Meerbeeksesteeweg	16:48	16:19



KORTENBERG

177,1	17,4		 15 - Hulstbergstraat	16:50	16:21
178,7	18,3		Wijnegemhofstraat	16:53	16:23
179,7	17,3	 	Leuvensesteenweg - N26	16:54	16:24
180,9	16,1		Kouterstraat (over brug spoorweg)	16:56	16:26
182,8	14,2		Kasteelstraat	16:59	16:28
183,3	13,7		Nederokkerzeelsesteenweg	16:59	16:29

KAMPENHOUT

184,2	12,8		Kworpseweg	17:01	16:30
184,6	12,4		Biststraat	17:01	16:31
185,0	12,0		Onze-Lieve-Vrouwstraat	17:02	16:31
185,6	11,4		Laarstraat	17:03	16:32
185,8	11,2		Neerstraat	17:03	16:32
186,7	10,3		Bergstraat - Monument Raymond Impanis	17:05	16:33
187,8	9,2		Haachtsesteenweg - N21	17:06	16:35
190,0	7,0		Dorpelstraat	17:10	16:38
190,2	6,8		Wildersedreef	17:10	16:38
190,3	6,7		Aarschotsebaan	17:10	16:38
193,3	3,7		Leuvensesteenweg - N26	17:14	16:42
194,4	2,6	 	Leuvensesteenweg - N26	17:16	16:44
194,6	2,4	 	Haachtsesteenweg - N21	17:16	16:44
195,1	1,9	 	Industriestraat	17:17	16:45

BOORTMEERBEEK

195,9	1,1		Oudestraat	17:18	16:46
196,2	0,8		Provinciesteenweg - N21	17:19	16:46

BOORTMEERBEEK / HAACHT

197,0 0,0

AANKOMST - ARRIVEE



17:20 16:47